

\*ACUERDO ENTRE LA REPÚBLICA DE CHILE Y LA REPÚBLICA ARGENTINA PARA PRECISAR EL RECORRIDO DEL LÍMITE DESDE EL MONTE FITZ-ROY HASTA EL CERRO DAUDET\* (Buenos Aires, 16 de diciembre de 1998)

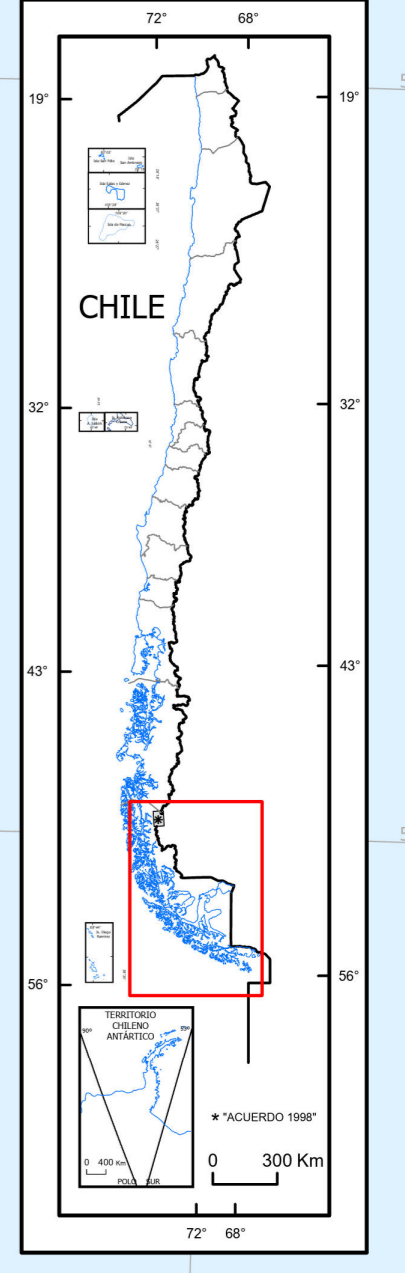
**Red Vial de la Región de Magallanes y de la Antártica Chilena**  
 Ministerio de Obras Públicas  
 Dirección de Vialidad

**Legenda**

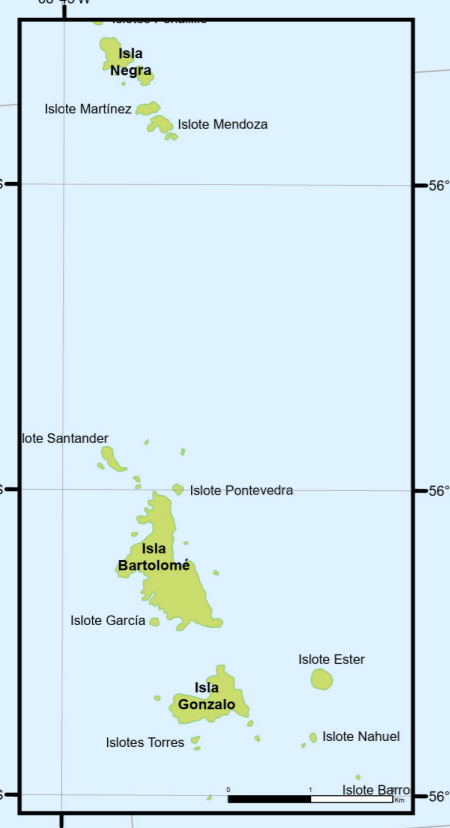
<b>Red Vial</b>	<b>Infraestructura Vial</b>
<ul style="list-style-type: none"> <li><span style="color: red;">—</span> Pavimento Doble Calzada</li> <li><span style="color: red;">—</span> Pavimento</li> <li><span style="color: red;">—</span> Pavimento Básico</li> <li><span style="color: grey;">—</span> Grava Tratada</li> <li><span style="color: grey;">—</span> Ripio</li> <li><span style="color: brown;">—</span> Suelo Natural</li> <li><span style="color: red;">—</span> Ruta Internacional</li> <li><span style="color: red;">—</span> Ruta Nacional</li> <li><span style="color: red;">—</span> Caminos Regionales Principales</li> <li><span style="color: red;">—</span> Caminos Regionales Provinciales, Comunales y de Acceso</li> </ul>	<ul style="list-style-type: none"> <li><span style="color: blue;">■</span> Balsa</li> <li><span style="color: blue;">■</span> Plaza Pesaje</li> <li><span style="color: green;">■</span> Plaza Pesaje Lateral</li> <li><span style="color: green;">■</span> Plaza Pesaje Troncal</li> <li><span style="color: red;">■</span> Túnel</li> </ul>
<b>División Político Administrativa</b>	<b>Red Aeroportuaria Nacional Fiscal</b>
<ul style="list-style-type: none"> <li><span style="color: blue;">●</span> Capital Regional</li> <li><span style="color: blue;">○</span> Capital Provincial</li> <li><span style="color: blue;">○</span> Capital Comunal</li> <li><span style="color: purple;">—</span> Límite Internacional</li> <li><span style="color: purple;">—</span> Límite Regional</li> <li><span style="color: purple;">—</span> Límite Provincial</li> </ul>	<ul style="list-style-type: none"> <li><span style="color: blue;">✈</span> Aeropuerto</li> <li><span style="color: blue;">✈</span> Aeródromo</li> <li><span style="color: yellow;">●</span> Localidad: Lugar</li> <li><span style="color: yellow;">■</span> Casco Urbano</li> <li><span style="color: red;">✂</span> Paso Fronterizo</li> <li><span style="color: red;">—</span> Red Ferroviaria</li> <li><span style="color: red;">—</span> Ruta Marítima</li> <li><span style="color: red;">—</span> Ruta Sudamericana Primaria</li> <li><span style="color: red;">—</span> Ruta Sudamericana Secundaria</li> <li><span style="color: red;">■</span> Volcán Activo</li> </ul>
<b>Hidrografía</b>	<b>SNASPE</b>
<ul style="list-style-type: none"> <li><span style="color: lightblue;">■</span> Embalse</li> <li><span style="color: lightblue;">■</span> Lago; Laguna</li> <li><span style="color: lightblue;">■</span> Salar</li> <li><span style="color: lightblue;">■</span> Glaciares Ventisqueros</li> <li><span style="color: lightblue;">—</span> Río</li> <li><span style="color: lightblue;">—</span> Quebrada</li> </ul>	<ul style="list-style-type: none"> <li><span style="color: green;">■</span> Parque Nacional (P.N.)</li> <li><span style="color: green;">■</span> Reserva Nacional (R.N.)</li> <li><span style="color: green;">■</span> Monumento Natural (M.N.)</li> </ul>
<p>Elaboración: Unidad de Gestión de la Información Territorial (UGIT-DV)          Sistema de Referencia Sirgas Chile          Escala 1:1.118.000          Fecha de Edición Cartográfica: Agosto 2024</p>	

OCÉANO ATLÁNTICO

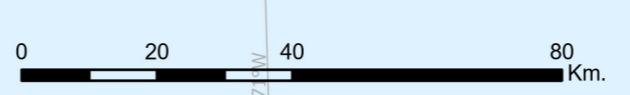
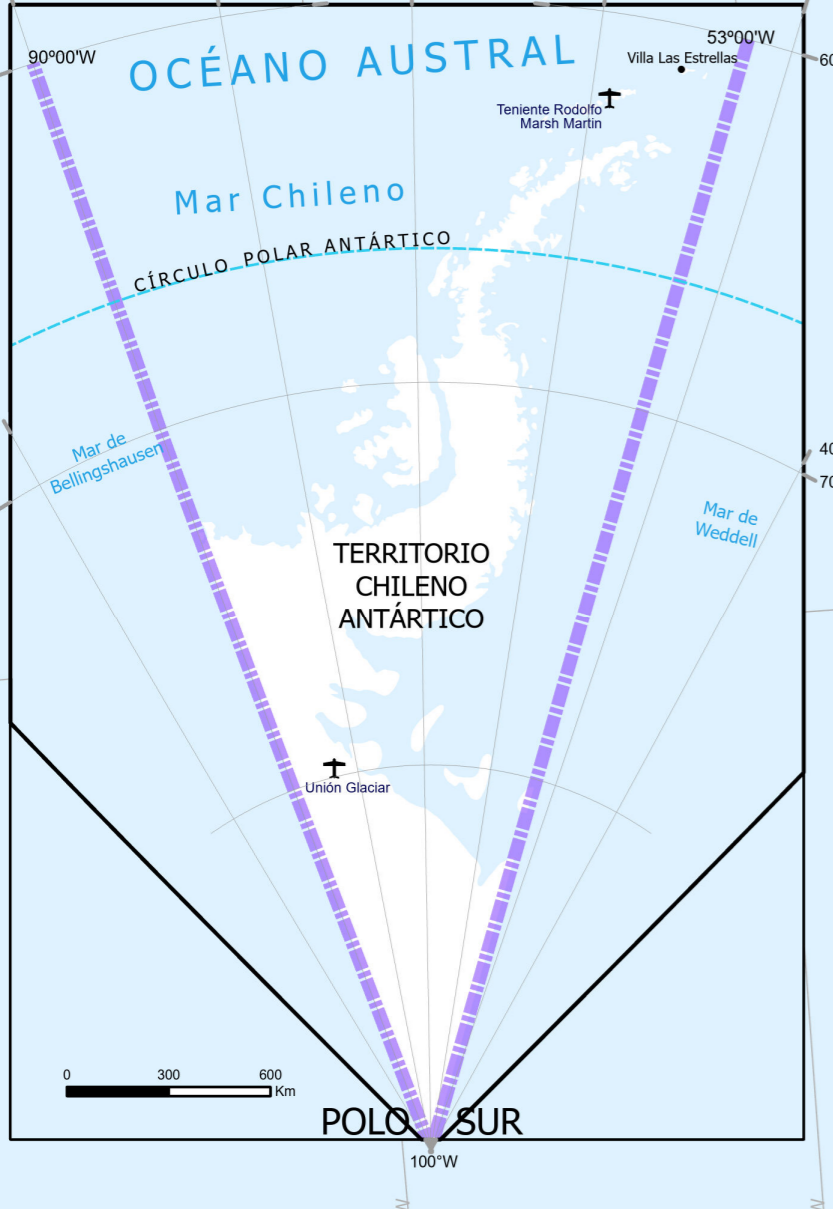
OCÉANO PACÍFICO



**REGIÓN DE MAGALLANES Y DE LA ANTÁRTICA CHILENA**  
**ISLAS DIEGO RAMÍREZ**



**PROVINCIA ANTÁRTICA CHILENA**



La Red Vial contenida en esta cartografía no representa la calidad jurídica de los caminos graficados.